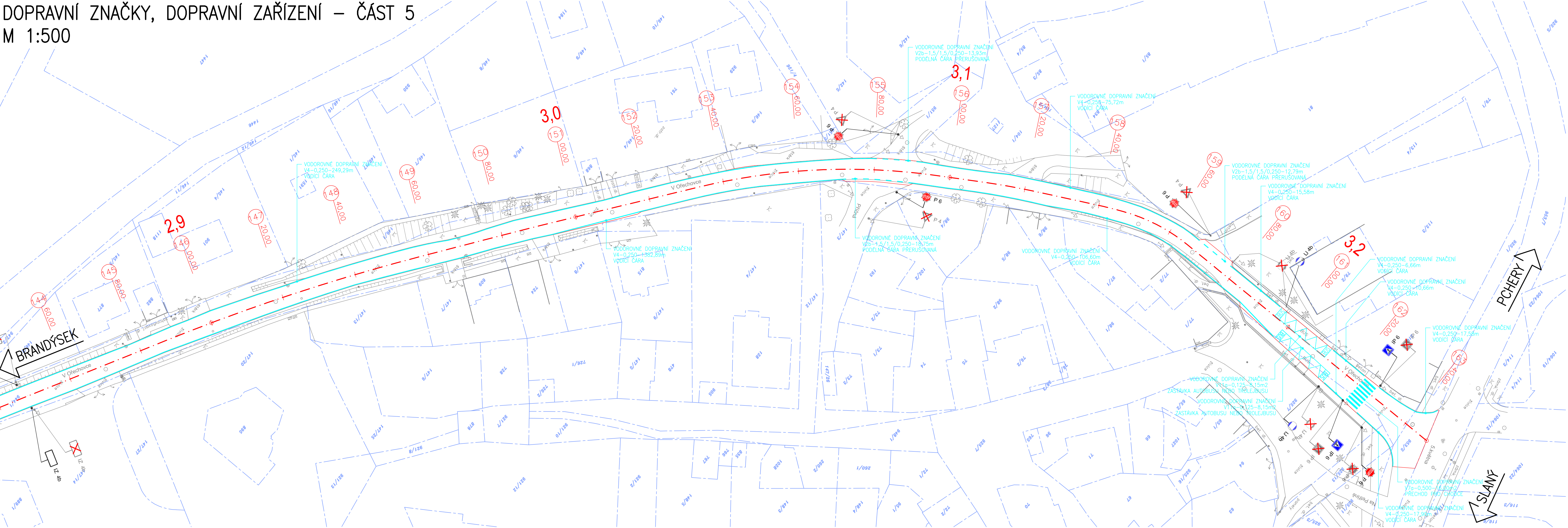







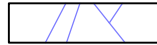






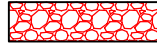

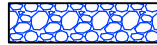
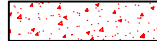
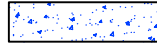







DOPRAVNÍ ZNAČKY, DOPRAVNÍ ZAŘÍZENÍ – ČÁST 5
M 1:500



LEGENDA:

- | | |
|---|--|
|  | STÁVAJÍCÍ STAV |
|  | NOVÝ STAV |
|  | NOVÝ STAV |
|  | NOVÝ STAV |
|  | NOVÝ STAV |
|  | NOVÝ STAV |
|  | NOVÝ STAV |
|  | NOVÝ SILNIČNÍ OBRUBNÍK BETONOVÝ 150x250x1000mm |
|  | NOVÝ SILNIČNÍ OBRUBNÍK BETONOVÝ NÁJEZDOVÝ 150x150x1000mm |
|  | NOVÝ SILNIČNÍ OBRUBNÍK BETONOVÝ 150x250x1000mm |
|  | NOVÝ SILNIČNÍ OBRUBNÍK BETONOVÝ NÁJEZDOVÝ 150x150x1000mm |
|  | NOVÁ RELIEFNI BETONOVÁ DLAŽBA |
|  | NOVÁ RELIEFNI BETONOVÁ DLAŽBA |
|  | NOVÁ KAMENNÁ DLAŽBA DO BETONOVÉHO LOŽE |
|  | NOVÁ KAMENNÁ DLAŽBA DO BETONOVÉHO LOŽE |
|  | NOVÁ KAMENNÁ DLAŽBA DO BETONOVÉHO LOŽE |
|  | NOVÁ ŠTĚRKODŘ FR. 0/32mm TL. MIN. 150mm |
|  | NOVÁ ŠTĚRKODŘ FR. 0/32mm TL. MIN. 150mm |
|  | NOVÁ VRSTVA ŠTĚRKU FR. 8/16mm TL. 100mm |
|  | VSÁKOVACÍ RÝHA |
|  | NOVÉ VODOROVNÉ DOPRAVNÍ ZNAČENÍ |
|  | RUŠENÉ SVISLÉ DOPRAVNÍ ZNAČENÍ |
|  | NOVÉ SVISLÉ DOPRAVNÍ ZNAČENÍ |
|  | ROZHLEDOVÉ TROJHELNÍKY MISTA PRO PŘECHÁZENÍ (Xa=20m, Ya=0,50m) |

SEZNAM STAVEBNÍCH OBJEKTŮ

SO 101 - SILNICE III/23642

SO 102 - PROPUSTKY POD SILNICÍ III/23642

SO 103 - SIEZDY

SO 104 - VEŘEJNÝ PROSTOR - BRANDÝŠEK






SO 104 - VEREJNÝ PROSTOR - BRANDÝSEK
00 001 - ZÍŘENÍ ZEPŘÍMÁVAČ 0 100 0 100

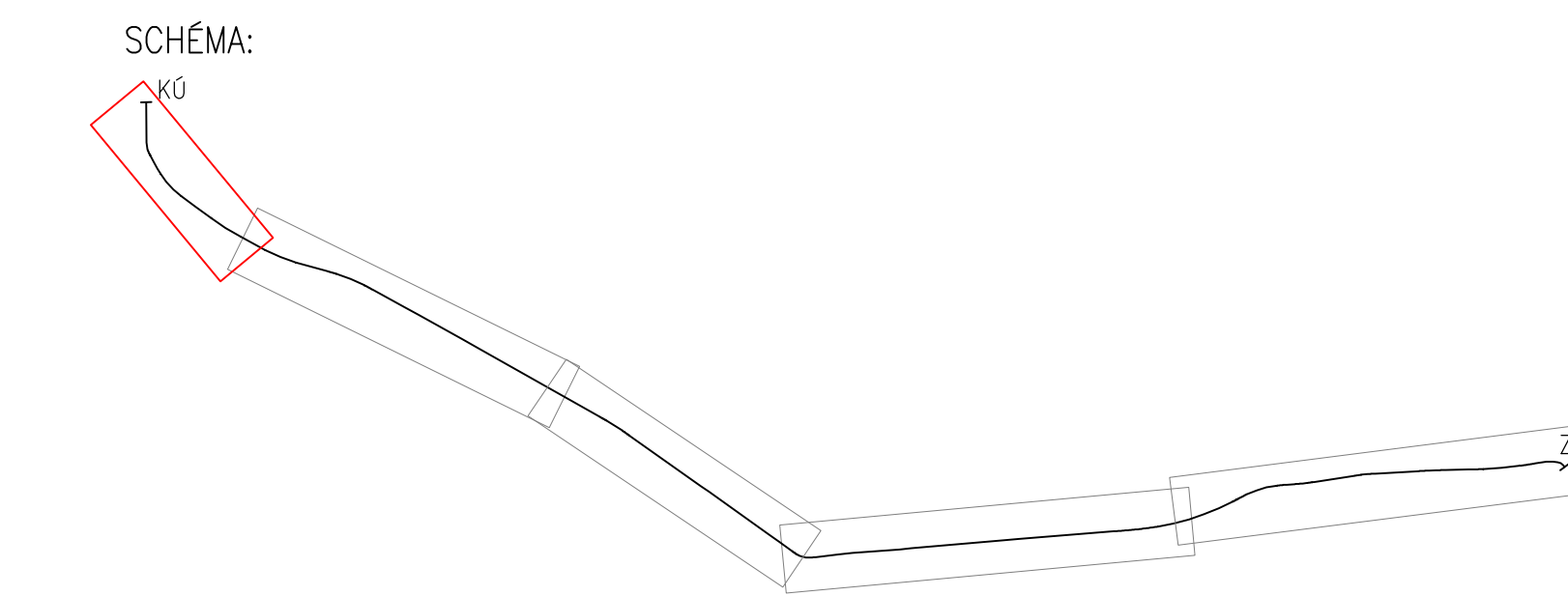
SO 201 - ZARUBNI ZED V KM 0,108 - 0,163


SO 202 - ZÁRUBNÍ ZEĎ V KM 0,320 - 0,430

SO 401 - VEŘEJNÉ OSVĚTLENÍ - BRANDÝSEK

LEGENDA KATASTRU:

- 
- | | |
|---|--------------------------------------|
|  | HRANICE KATASTRÁLNÍCH ÚZEMÍ |
|  | HRANICE PARCELY KATASTRU NEMOVITOSTÍ |
| 18/2 | ČÍSLO PARCELY KATASTRU NEMOVITOSTÍ |
|  | HRANICE TRVALÝCH ZÁBORŮ |
|  | HRANICE DOČASNÝCH ZÁBORŮ |




INVESTOR	KSÚS STŘEDOČESKÉHO KRAJE, p.o. ZBOROVSKÁ 11 150 21 PRAHA 5	 KSÚS KRAJSKÁ SPRÁVA A ŘÍDÍCÍ SILNICE Středočeského kraje
ZÁSTUPCE INVESTORA	KAREL MOTAL	

SOUŘADNÝ SYSTÉM: S - JTS

VÝŠKOVÝ SYSTÉM: B.p.v.

OZN. ZMĚNY	POPIS ZMĚNY	DATUM	PODPIS

ZHOTOVITEL	IM-PROJEKT, INŽENÝRSKÁ A MOSTNÍ KONSTRUKCE, s.r.o. VODNÍ 1, 602 00 BRNO TEL: 533 446 080-2, im-projekt@im-projekt.cz, www.im-projekt.cz		
ZAKÁZKOVÉ ČÍSLO	2020688		
ZODP. PROJEKTANT	ING. MIROSLAV TOBEK	<i>Stech P.</i>	
VYPRACOVAL	ING. MARTIN MEJZLÍK	<i>Imp P.</i>	
KONTOLOVAL	ING. MIROSLAV TOBEK	<i>Stech P.</i>	

IM-PROJEKT, INŽENÝRSKÁ A MOSTNÍ KONSTRUKCE, s.r.o. VODNÍ 1, 602 00 BRNO TEL: 533 446 080-2, im-projekt@im-projekt.cz, www.im-projekt.cz			
GENERÁLNÍ PROJEKTANT			
HLAVNÍ PROJEKTANT		ING. MIROSLAV TOBEK	
KRAJ: STŘEDOČESKÝ		ORP: KLADNO	
		KATASTR: BRANDÝSEK / PCHERY	
STAVBA: III/23642 BRANDÝSEK - PCHERY		FORMÁT 7xA4	
		DATUM BŘEZEN 2022	
ČÁST : SO 101 - SILNICE III/23642		STUPEŇ PDPS	
		ČÍSLO zak. 2020688	
PŘÍLOHA: DOPRAVNÍ ZNAČENÍ, DOPRAVNÍ ZAŘÍZENÍ - ČÁST 5		MĚŘITKO 1:500	
		ČÍSLO PŘÍLOHY: D.1.1.2.7.05	
Dokumentaci lze užívat pouze ve smyslu příslušné smlouvy o dílo, výkres či jeho část může být kopírován nebo jiným způsobem rozšiřován pouze po předchozím souhlasu IM-Projekt, inženýrské a mostní konstrukce, s.r.o.			

Dokumentaci lze užívat pouze ve smyslu příslušné smlouvy o dílo, výřez či jeho část může být kopírován nebo jiným způsobem rozšiřován pouze po předchozím souhlasu IM-Projekt, Inženýrské a montní konstrukce, s